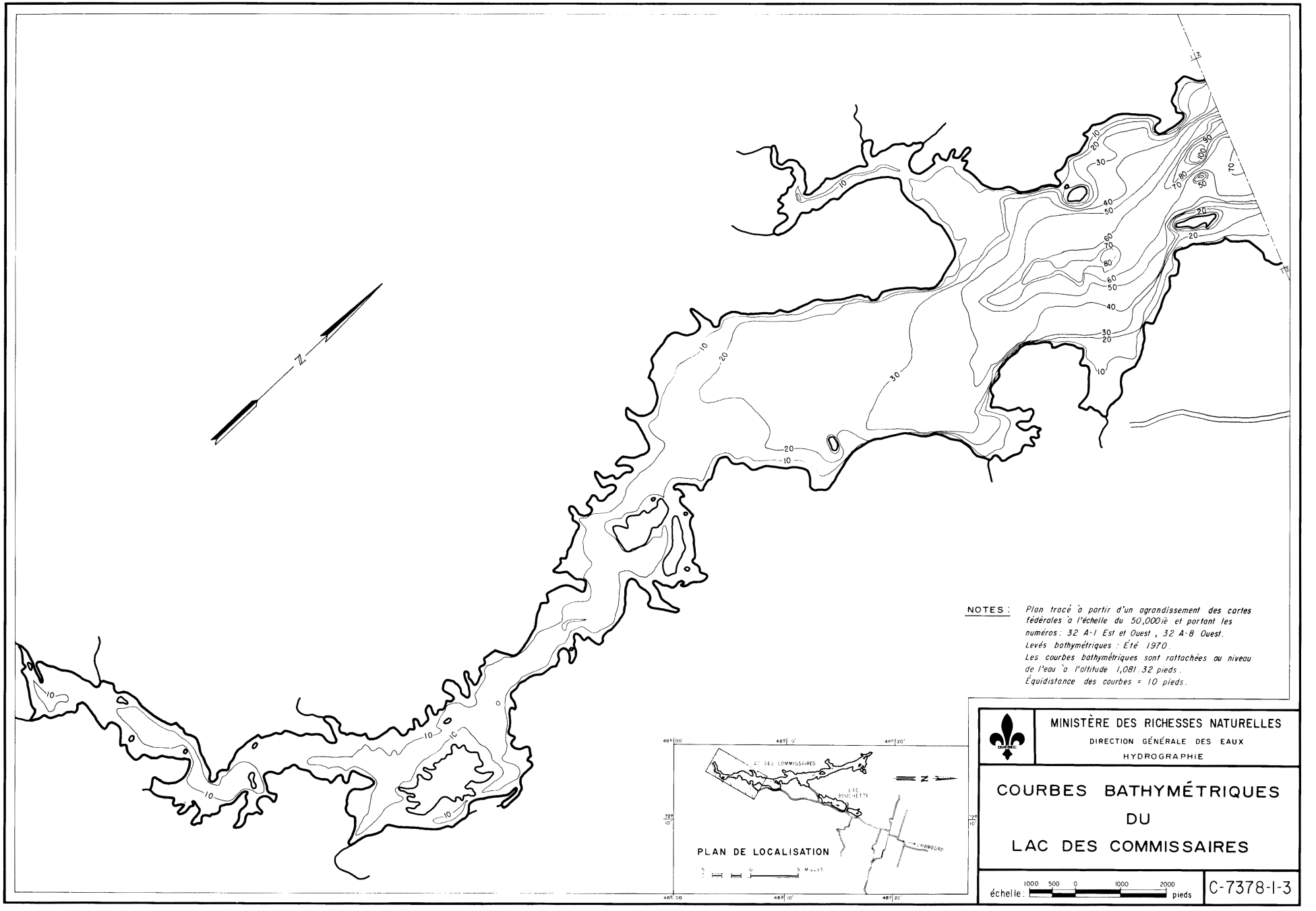
N
10
20
30
40
50
60
70
80
90
100
0
NOTES : Plan tracé à partir d'un agrandissement des cartes fédérales à l'échelle du 50,000ième et portant les numéros : 32 A-1 Est et Ouest , 32 A-8 Ouest.
Levés bathymétriques : Été 1970.
Les courbes bathymétriques sont rattachées au niveau de l'eau à l'altitude 1,081.32 pieds.
Équidistance des courbes = 10 pieds.
LAC DES COMMISSAIRES
LAC BOUCHETTE
HAMBORD
PLAN DE LOCALISATION
MILLES
MINISTÈRE DES RICHESSES NATURELLES
DIRECTION GÉNÉRALE DES EAUX
HYDROGRAPHIE
COURBES BATHYMÉTRIQUES
DU
LAC DES COMMISSAIRES
échelle : 1000 500 0 1000 2000 pieds
C-7378-1-3

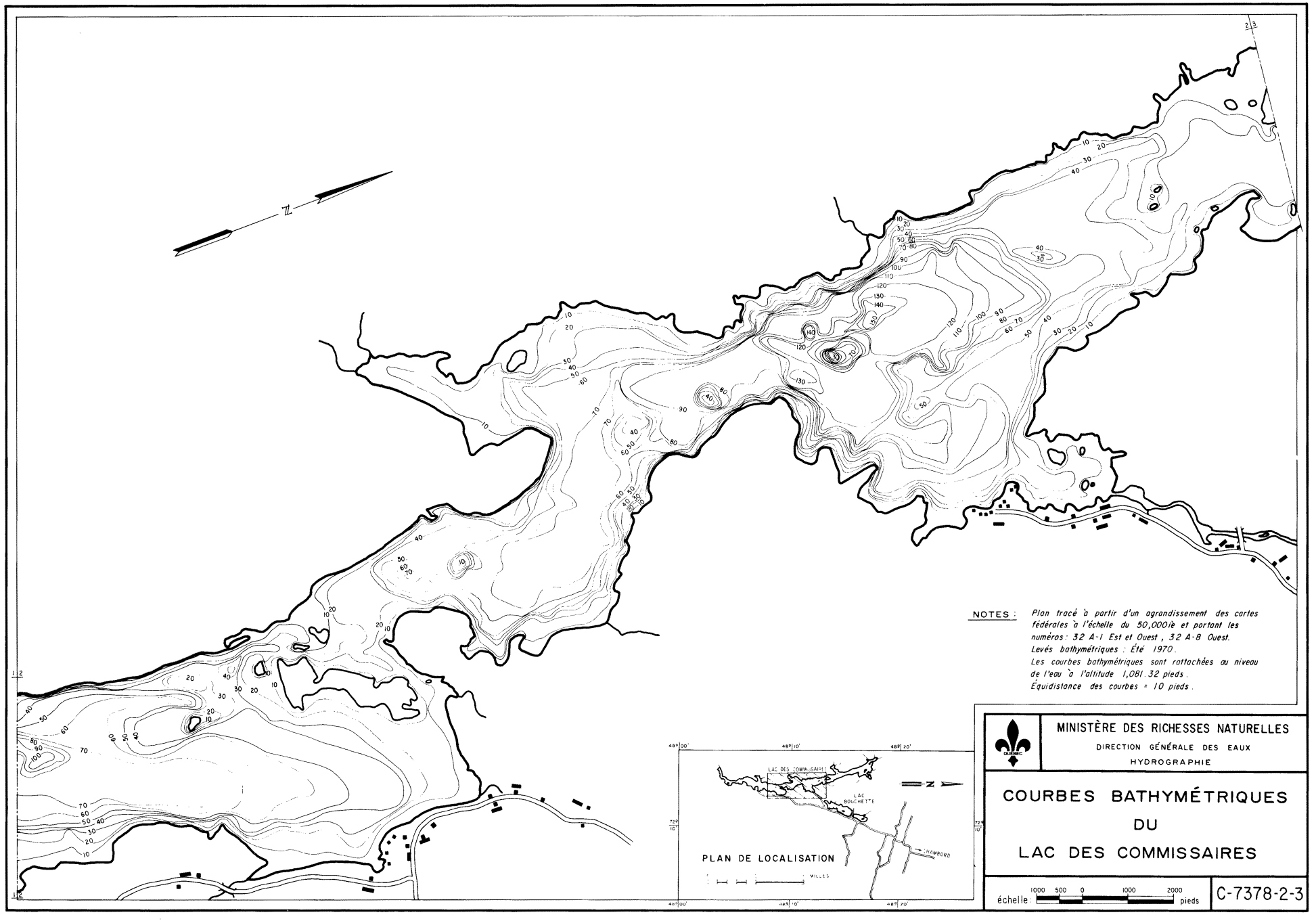
N
NOTES : Plan tracé à partir d'un agrandissement des cartes fédérales à l'échelle du 50,000ième et portant les numéros : 32 A-1 Est et Ouest ; 32 A-8 Ouest.
Levés bathymétriques : Été 1970.
Les courbes bathymétriques sont rattachées au niveau de l'eau à l'altitude 1,081.32 pieds.
Équidistance des courbes = 10 pieds.
PLAN DE LOCALISATION
LAC DES COMMISSAIRES
LAC BOUCHETTE
CHAMBORD
MILLES
48°00'
48°10'
48°20'
72°10'
MINISTÈRE DES RICHESSES NATURELLES
DIRECTION GÉNÉRALE DES EAUX
HYDROGRAPHIE
QUÉBEC
COURBES BATHYMÉTRIQUES
DU
LAC DES COMMISSAIRES
échelle : 1000 500 0 1000 2000 pieds
C-7378-2-3

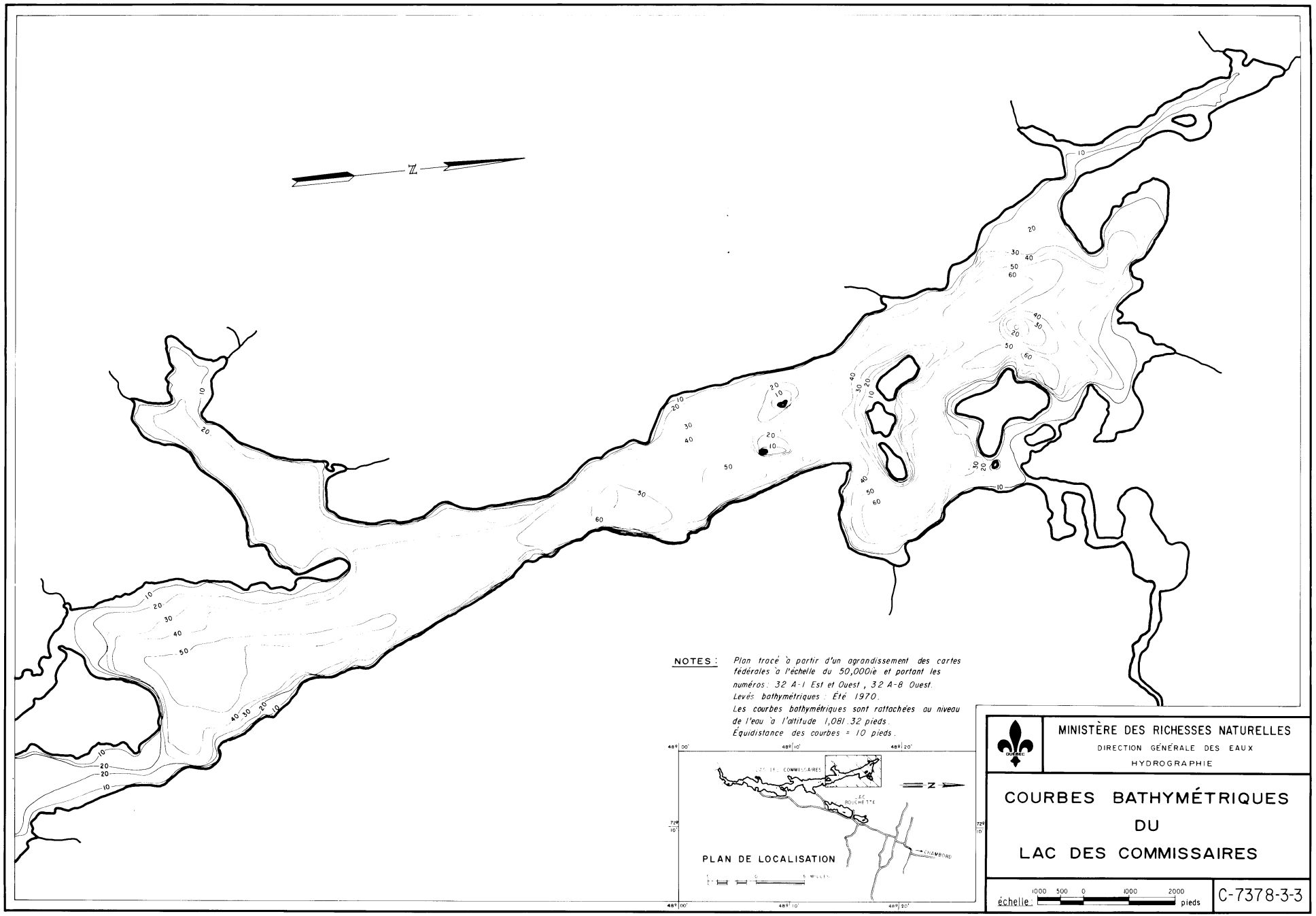
N
NOTES : Plan tracé à partir d'un agrandissement des cartes fédérales à l'échelle du 50,000ième et portant les numéros : 32 A-1 Est et Ouest , 32 A-8 Ouest.
Levés bathymétriques : Été 1970.
Les courbes bathymétriques sont rattachées au niveau de l'eau à l'altitude 1,081.32 pieds.
Équidistance des courbes = 10 pieds.
48° 00'
48° 10'
48° 20'
72° 10'
LAC DES COMMISSAIRES
LAC BOUCHETTE
CHAMBORD
N
PLAN DE LOCALISATION
5 MILLES
MINISTÈRE DES RICHESSES NATURELLES
DIRECTION GÉNÉRALE DES EAUX
HYDROGRAPHIE
COURBES BATHYMÉTRIQUES
DU
LAC DES COMMISSAIRES
échelle : 1000 500 0 1000 2000 pieds
C-7378-3-3