SoftMap INC.
©1998. Tous droits réservés.

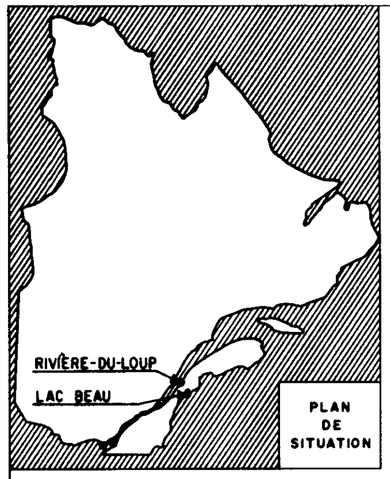

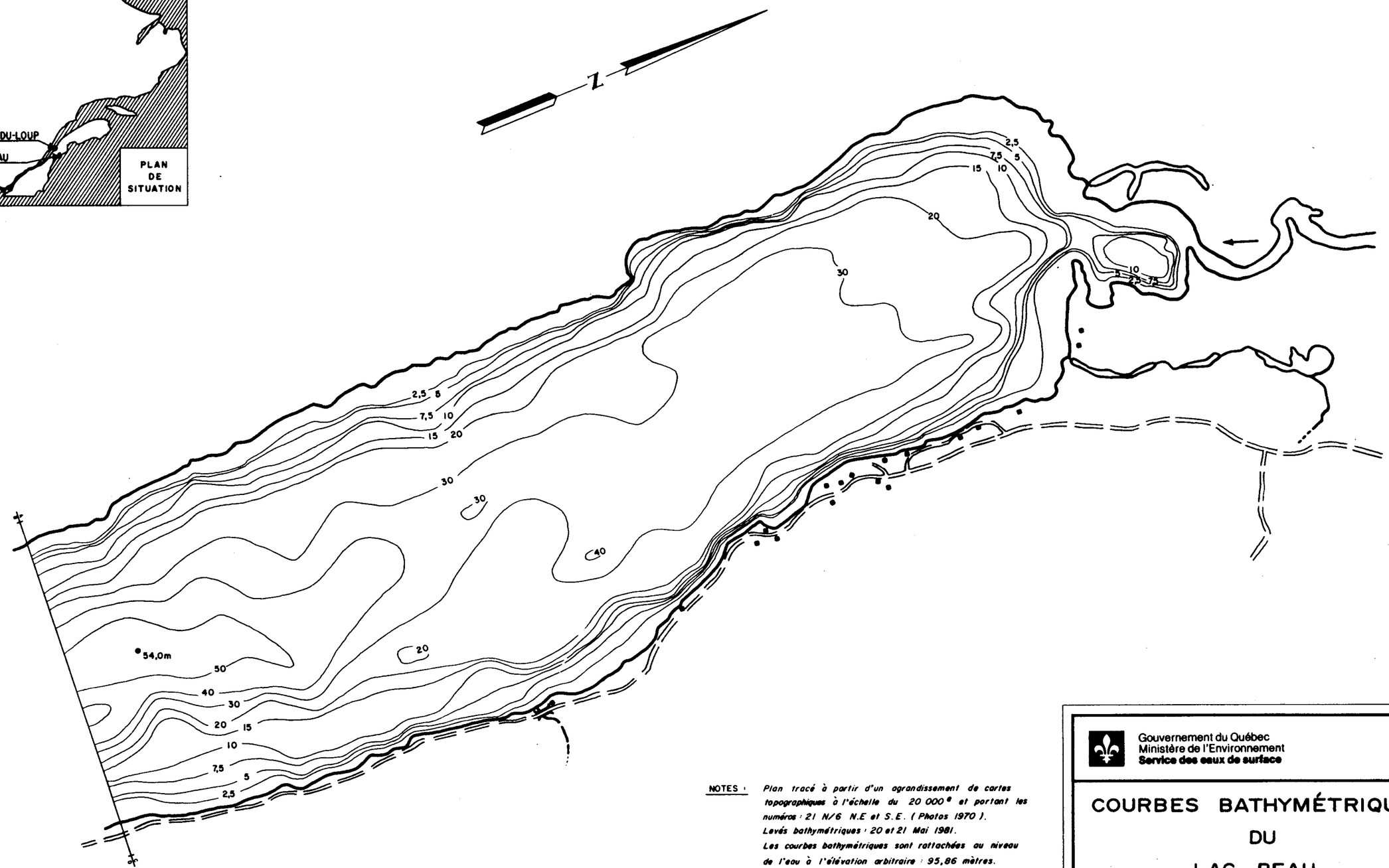

NOTES : *Plan tracé à partir d'un agrandissement de cartes topographiques à l'échelle du 20 000e et portant les numéros : 21 N/6 N.E et S.E. (Photos 1970).*
Levés bathymétriques : 20 et 21 Mai 1981.
Les courbes bathymétriques sont rattachées au niveau de l'eau à l'élévation arbitraire : 95,86 mètres.
Équidistance des courbes : 2,5 , 5 et 10 mètres.
Latitude : 47° 20' 48"
Longitude : 69° 03' 12"

Gouvernement du Québec
Ministère de l'Environnement
Service des eaux de surface

COURBES BATHYMÉTRIQUES DU LAC BEAU

échelle : 120 0 240 480 mètres

C-9383-½

Dépôt légal, 4e trimestre 1981 , Bibliothèque nationale du Québec

SoftMap INC.
©1998. Tous droits réservés.

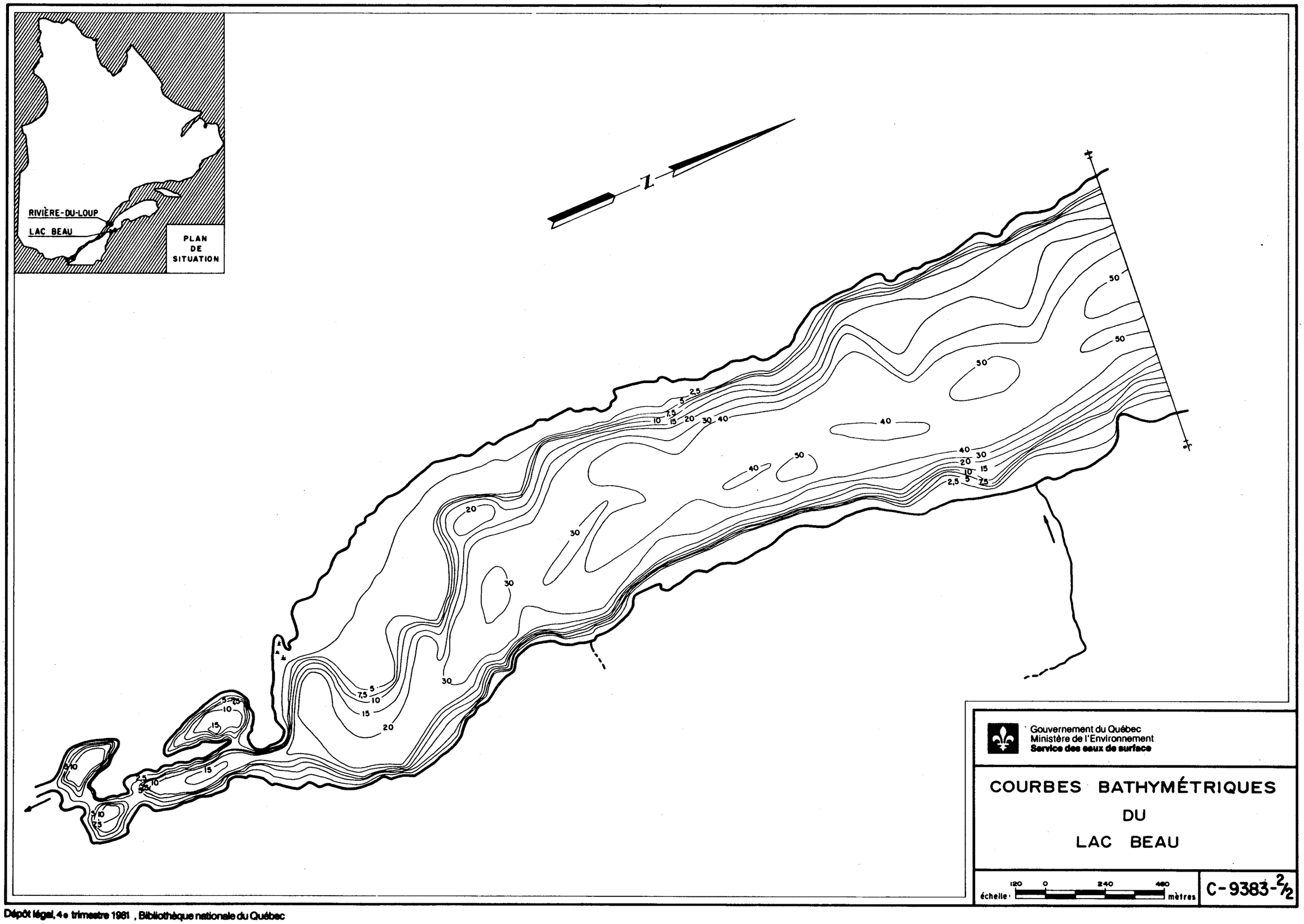

Dépôt légal, 4e trimestre 1981 , Bibliothèque nationale du Québec