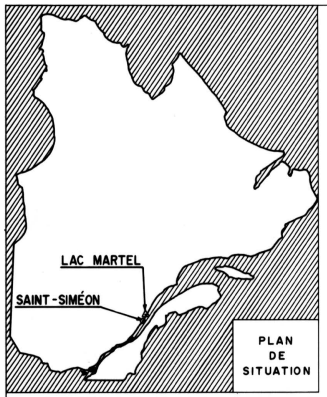

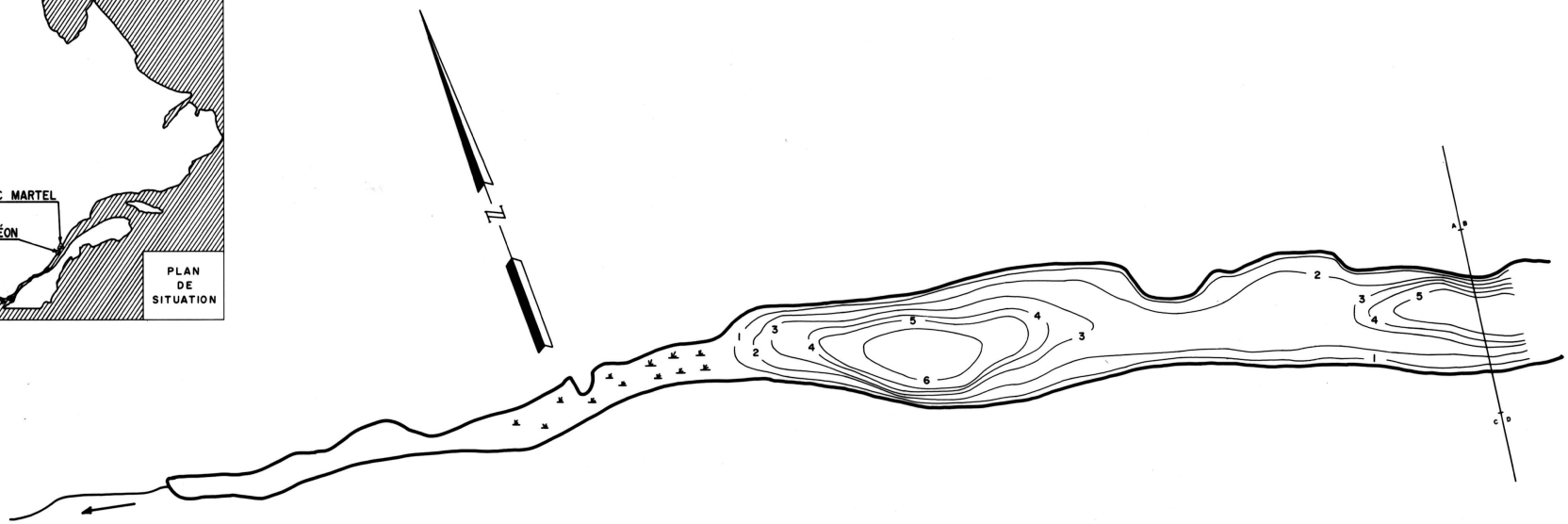

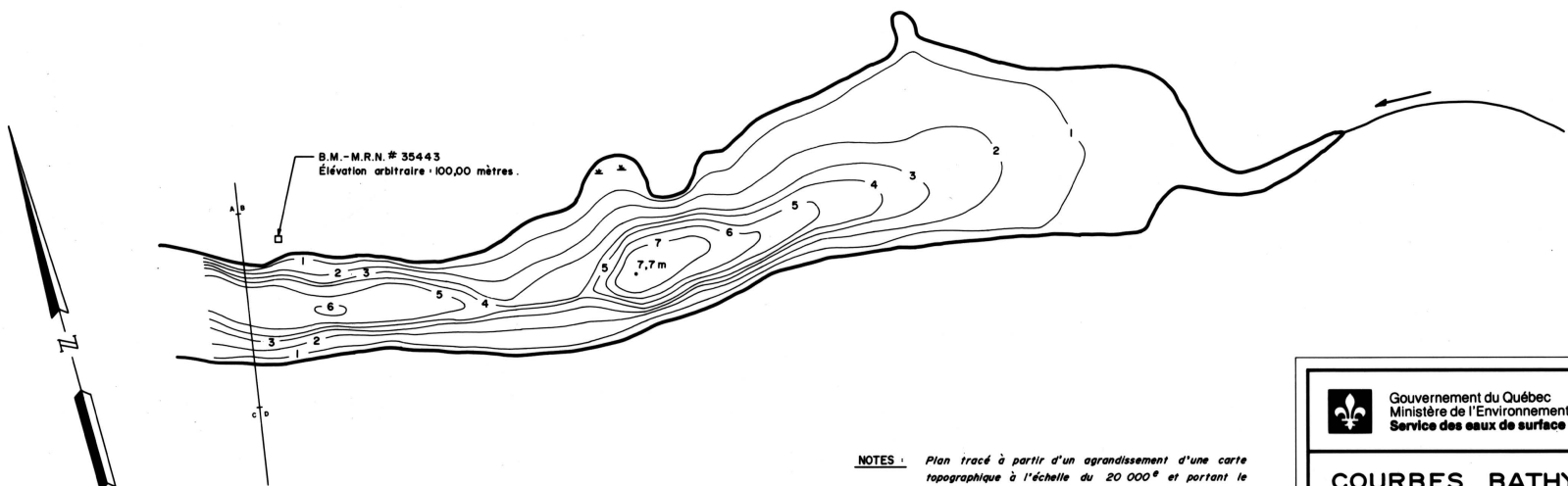

NOTES : *Plan tracé à partir d'un agrandissement d'une carte topographique à l'échelle du 20 000e et portant le numéro : 22 C/4 S.O. (Photos 1961-68).*
Levés bathymétriques : 26 Août 1980.
Les courbes bathymétriques sont rattachées au niveau de l'eau à l'élévation arbitraire : 96,52 mètres.
Équidistance des courbes = 1,0 mètre.
Latitude : 48° 06' 06"
Longitude : 69° 54' 53"

Gouvernement du Québec
Ministère de l'Environnement
Service des eaux de surface

COURBES BATHYMÉTRIQUES DU LAC MARTEL

échelle : 40 0 80 160 mètres

C-9313

Dépôt légal, 1er trimestre 1981, Bibliothèque nationale du Québec